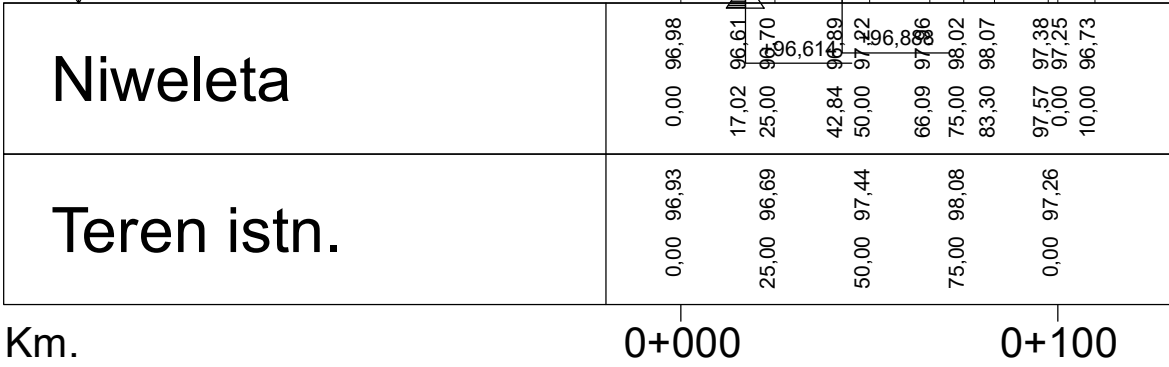
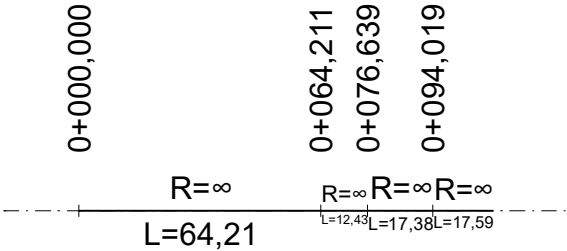



Skala: 1:2000/200
Poziom odniesienia: 96,00



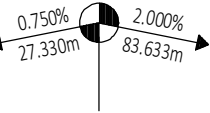
ELEMENTY OSI W PLANIE



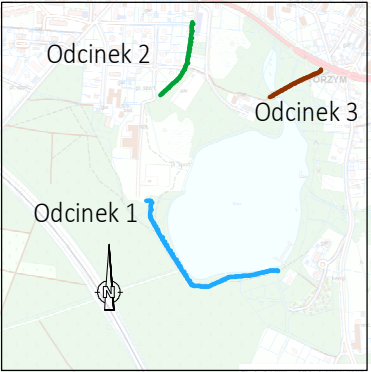
LEGENDA



H= 1000 m
T= 13.750 m
f= 0.095 m
TS= 48.316 m
KM= 0+083.633



Załom niwelety z podaniem:
spadku i/lub wzniesienia w [%],
długości spadku i/lub wzniesienia,
promienia łuku, długości stycznej,
strzałki łuku, rzędnej załomu i pikietażu



Niweleta poglądowa



GORZOWSKA INŻYNIERSKA FIRMA KONSULTINGOWA
Spółka z o.o.

Podmiejska 21a
66-400 Gorzów Wlkp.

Telefon (95) 720 86 95
Fax (95) 720 86 95

Inwestor: Urząd miejski TORZYM reprezentowana przez Burmistrza Miasta i Gminy Torzym
ul. Wojska Polskiego 32, 66-235 Torzym

Obiekt budowlany: Budowa ścieżek kanalizujących ruch turystyczny
w ramach zadania: budowa ścieżek pieszo-rowerowych nad jeziorem Ilno w m. Torzym

Tytuł rysunku: Przekrój podłużny		Skala: 1:2000/200	
Projektant: mgr inż. Arkadiusz Sałata Uprawnienia budowlane nr LBS/0034/PWOD/12	2025-06-26 data		
Projektant:	2025-06-26 data		
Rodzaj opracowania: Koncepcja	Branża: Drogową	Nr rysunku: D-4.2	Nr arkusza: 1

250430 TORZYM PFU_6_Bi GPL_3.PLT 27.06.25